


計画平面図 S=1:500

長原地区 B-11-6



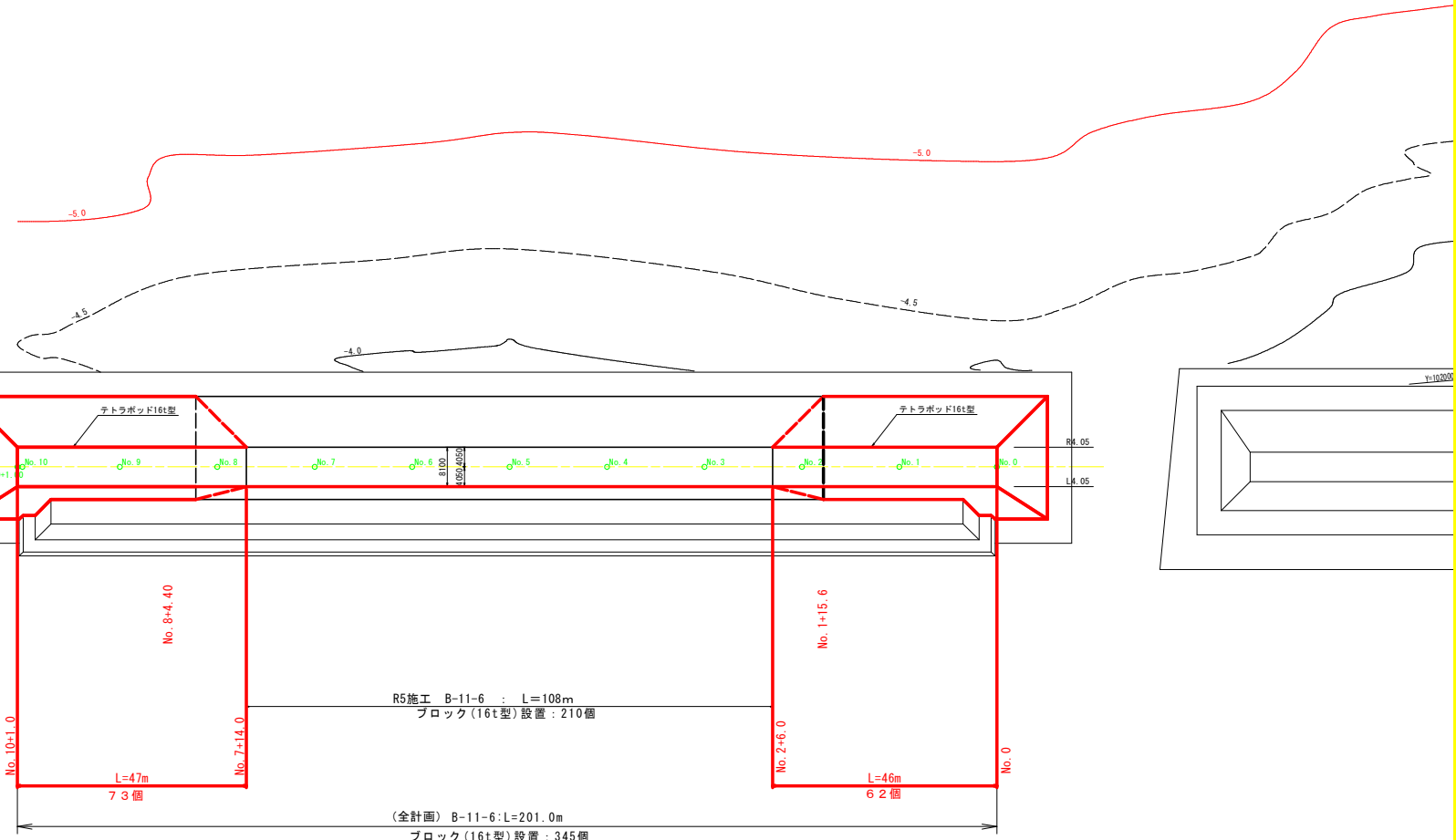
測点座標一覧表 (B-11-6)

測点	X座標	Y座標
No. 0	123.846.144	101.990.771
No. 1	123.866.082	101.992.584
No. 2	123.885.979	101.994.396
No. 3	123.905.897	101.996.209
No. 4	123.925.815	101.998.022
No. 5	123.945.732	101.999.834
No. 6	123.965.650	102.001.647
No. 7	123.985.568	102.003.459
No. 8	124.005.486	102.005.272
No. 9	124.025.403	102.007.085
No. 10	124.045.321	102.008.897
No. 10+1.00	124.046.317	102.008.888

座標一覧表 (B-11-6)

測点	X座標	Y座標
No. 0R4.05	123.845.777	101.994.804
No. 1R4.05	123.865.727	101.996.218
No. 2R4.05	123.885.677	101.997.632
No. 3R4.05	123.905.627	101.999.045
No. 4R4.05	123.925.577	102.000.459
No. 5R4.05	123.945.527	102.001.872
No. 6R4.05	123.965.477	102.003.286
No. 7R4.05	123.985.427	102.004.700
No. 8R4.05	124.005.377	102.006.113
No. 9R4.05	124.025.327	102.007.527
No. 10R4.05	124.045.277	102.008.940
No. 10+1.00R4.05	124.045.850	102.013.021

測点	X座標	Y座標
No. 0L4.05	123.846.511	101.986.738
No. 1L4.05	123.866.459	101.988.551
No. 2L4.05	123.886.346	101.990.363
No. 3L4.05	123.906.264	101.992.176
No. 4L4.05	123.926.182	101.993.989
No. 5L4.05	123.946.099	101.995.801
No. 6L4.05	123.966.017	101.997.614
No. 7L4.05	123.985.935	101.999.426
No. 8L4.05	124.005.853	102.001.239
No. 9L4.05	124.025.770	102.003.052
No. 10L4.05	124.045.688	102.004.864
No. 10+1.00L4.05	124.046.684	102.004.955



R5施工 B-11-6 : L=108m
ブロック(16t型)設置 : 210個

(全計画) B-11-6:L=201.0m
ブロック(16t型)設置 : 345個

工事数量 No. 0~No. 2+6.0 1ヶ当り6.23空m3

項目	規格	陸上/水中	単位	数量
清淤工設置	16.0t型	陸上	空m3	421.52
清淤工設置	16.0t型	水中	空m3	2.12
		合計	空m3	423.64
		使用機数	個	68

工事数量 No. 7+14.0~No. 10+1.0.0 1ヶ当り6.23空m3

項目	規格	陸上/水中	単位	数量
清淤工設置	16.0t型	陸上	空m3	414.39
清淤工設置	16.0t型	水中	空m3	3.02
		合計	空m3	417.41
		使用機数	個	67

基準点座標一覧表

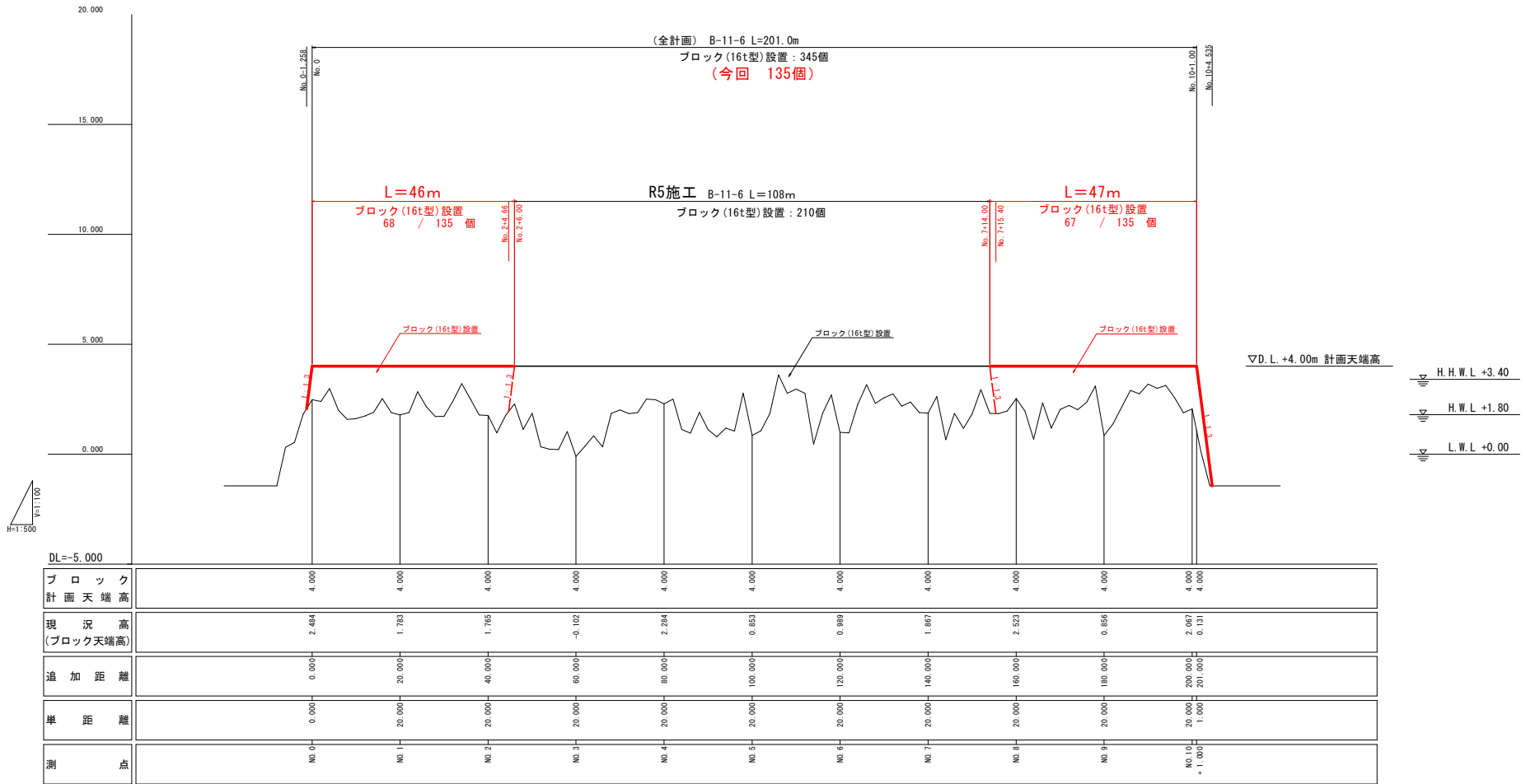
測点	X座標	Y座標	Z座標
3級基準点 3-6	123.904.190	101.712.763	3.100
OK:800左岸			3.140

長原地区 B-11-6

工事名	河床土今切埋戻岸(長原地区) 松-長原 清淤ブロック製作施工(機1号機機2) (機3号機機4)		
路線名等	今切港海岸(長原地区)		
工事箇所	板野郡松茂町長原		
図面名	計画平面図		
縮尺	1:500	図面番号	1/11
会社名			
事業者名	徳島県東部県土整備局(徳島庁舎)		

縦断図
長原地区 B-11-6

H=1:500
V=1:100



長原地区 B-11-6			
工事名	別荘土 今切港海岸(浜原地区) 松 - 長原 測量ブロック製作(設計工事) (既設) (標準型) (標準自設型)		
路線名等	今切港海岸(長原地区)		
工事箇所	板野郡松茂町長原		
図面名	縦断図		
縮尺	H=1:500 V=1:100	図面番号	2 / 11
会社名			
事業者名	徳島県東部県土整備局(徳島庁舎)		

標準断面図 S=1:100

長原地区 B-11-6

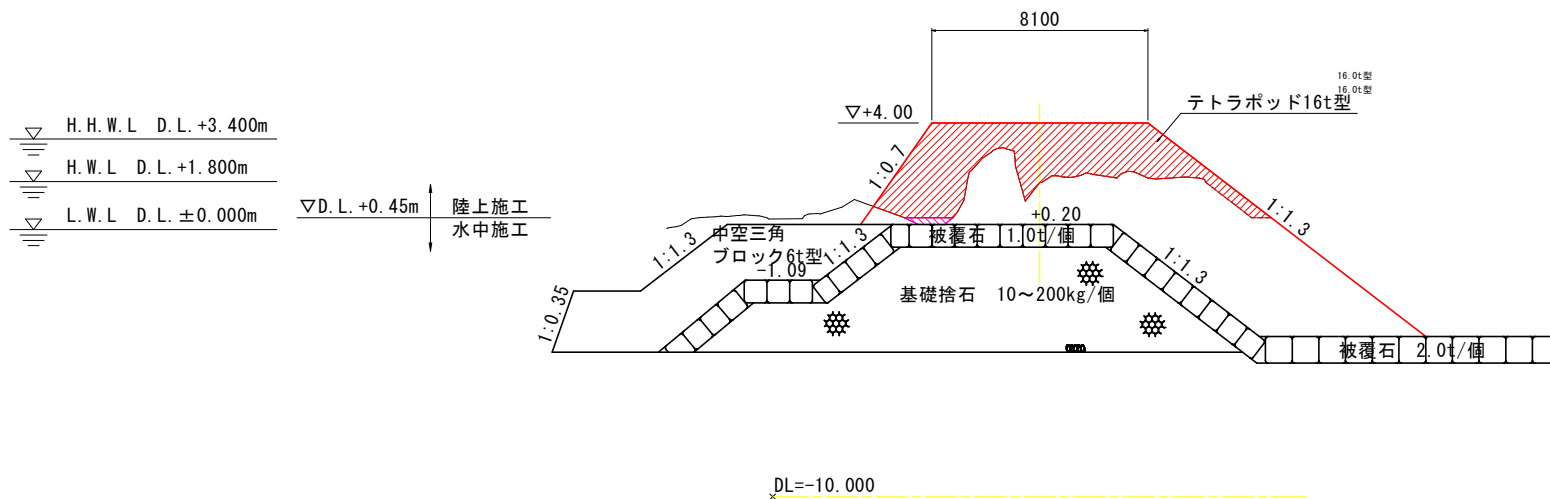
工事数量 m当り

項目	規格	陸上/水中	単位	数量	記号
消波工設置		陸上	空m3	24.93	
消波工設置		水中	空m3	0.35	

No. 2附近

GH=1.765

FH=4.000



- 1) 現況断面のブロック部はR4年度UAVグリーンレーザー測量、海底部はR5年度深淺測量によるものである。
- 2) 復旧断面は、新規ブロック据付による原形復旧（2層被覆形式の天端上段3個並び）を基本とする。
- 3) 離岸堤沖側の水中部については、UAV写真撮影及び深淺測量結果よりブロックの移動・散乱が少ないとを判断し、本設計においては、陸上施工分の数量を計上する。

長原地区 B-11-6

工事名	防波土今切港海岸（長原地区）松・長原 消波ブロック据付復旧工事（既設岸壁改良）（標準断面図型）		
路線名等	今切港海岸（長原地区）		
工事箇所	板野郡松茂町長原		
図面名	標準断面図		
縮尺	1:100	図面番号	3 / 11
会社名			
事業者名	徳島県東部県土整備局（徳島庁舎）		

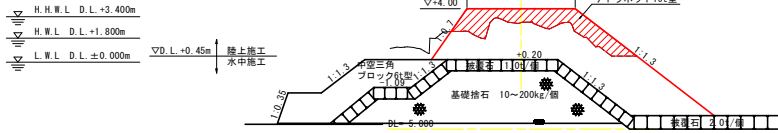
横断図(1) S=1:200

長原地区 B-11-6

No. 0+4.0

GH=2.988
FH=4.000

工事数量					m当り	
項目	規格	陸上/水中	単位	数量		
消波工設置	16.0t型	陸上	空m ³	16.85		
消波工設置	16.0t型	水中	空m ³	0.00		



No. 0+10.0

GH=1.623
FH=4.000

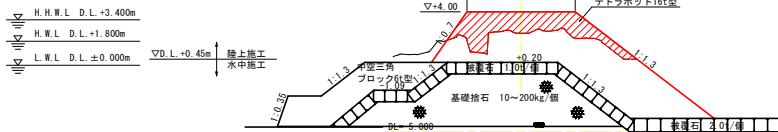
工事数量					m当り	
項目	規格	陸上/水中	単位	数量		
消波工設置	16.0t型	陸上	空m ³	16.98		
消波工設置	16.0t型	水中	空m ³	0.00		



No. 0+2.0

GH=2.391
FH=4.000

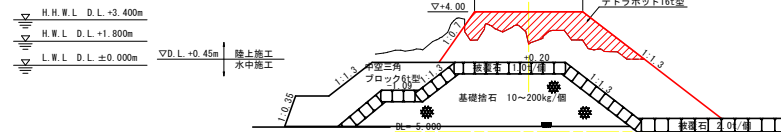
工事数量					m当り	
項目	規格	陸上/水中	単位	数量		
消波工設置	16.0t型	陸上	空m ³	19.78		
消波工設置	16.0t型	水中	空m ³	0.00		



No. 0+8.0

GH=1.577
FH=4.000

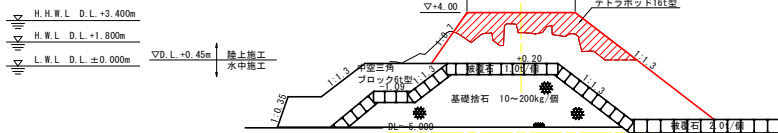
工事数量					m当り	
項目	規格	陸上/水中	単位	数量		
消波工設置	16.0t型	陸上	空m ³	20.10		
消波工設置	16.0t型	水中	空m ³	0.00		



No. 0

GH=2.484
FH=4.000

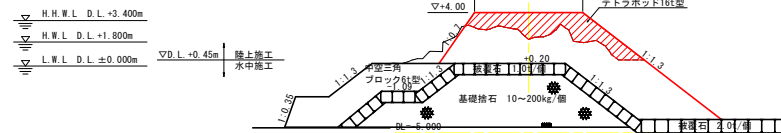
工事数量					m当り	
項目	規格	陸上/水中	単位	数量		
消波工設置	16.0t型	陸上	空m ³	20.51		
消波工設置	16.0t型	水中	空m ³	0.00		



No. 0+6.0

GH=1.986
FH=4.000

工事数量					m当り	
項目	規格	陸上/水中	単位	数量		
消波工設置	16.0t型	陸上	空m ³	17.67		
消波工設置	16.0t型	水中	空m ³	0.00		



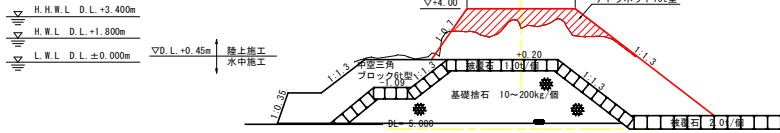
長原地区 B-11-6						
工事名	防波土今切港防岸(長原地区)松・真原 消波ブロック製作・据付工事(松・真原地区) (港岸日置防岸)					
路線名等	今切港海岸(長原地区)					
工事箇所	板野郡松茂町長原					
図面名	横断図(1)					
縮尺	1:200	図面番号	4 / 11			
会社名						
事業者名	徳島県東部県土整備局(徳島庁舎)					

横断図(2) S=1:200 長原地区 B-11-6

No. 0+16.0

GH=2.528
FH=4.000

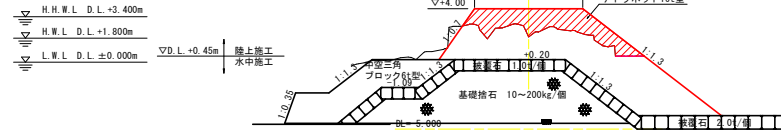
工事数量					m当り
項目	規格	陸上/水中	単位	数量	
消波工設置	16.0t型	陸上	空m ³	15.50	
消波工設置	16.0t型	水中	空m ³	0.00	



No. 1+2.0

GH=1.891
FH=4.000

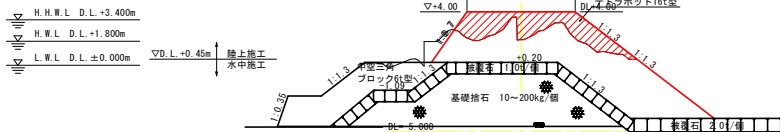
工事数量					m当り
項目	規格	陸上/水中	単位	数量	
消波工設置	16.0t型	陸上	空m ³	18.60	
消波工設置	16.0t型	水中	空m ³	0.00	



No. 0+14.0

GH=1.903
FH=4.000

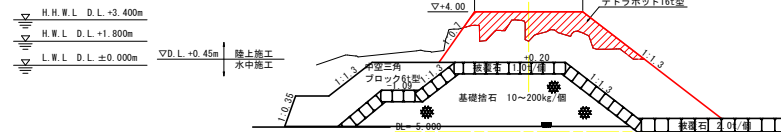
工事数量					m当り
項目	規格	陸上/水中	単位	数量	
消波工設置	16.0t型	陸上	空m ³	18.50	
消波工設置	16.0t型	水中	空m ³	0.00	



No. 1

GH=1.783
FH=4.000

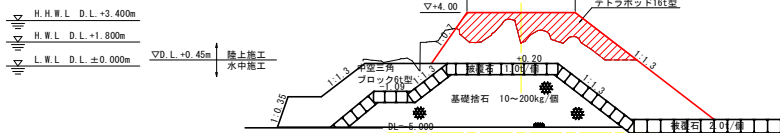
工事数量					m当り
項目	規格	陸上/水中	単位	数量	
消波工設置	16.0t型	陸上	空m ³	17.41	
消波工設置	16.0t型	水中	空m ³	0.00	



No. 0+12.0

GH=1.737
FH=4.000

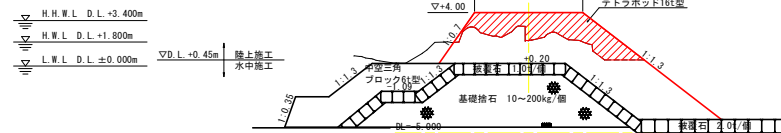
工事数量					m当り
項目	規格	陸上/水中	単位	数量	
消波工設置	16.0t型	陸上	空m ³	20.60	
消波工設置	16.0t型	水中	空m ³	0.00	



No. 0+18.0

GH=1.883
FH=4.000

工事数量					m当り
項目	規格	陸上/水中	単位	数量	
消波工設置	16.0t型	陸上	空m ³	21.32	
消波工設置	16.0t型	水中	空m ³	0.00	



長原地区 B-11-6				
工事名	防波土今切港海岸(長原地区)松ノ良原 消波ブロック製作・据付工事(松ノ良原地区) (港防阻波柵型)			
路線名等	今切港海岸(長原地区)			
工事箇所	板野郡松茂町長原			
図面名	横断図(2)			
縮尺	1:200	図面番号	5 / 11	
会社名				
事業者名	徳島県東部県土整備局(徳島庁舎)			

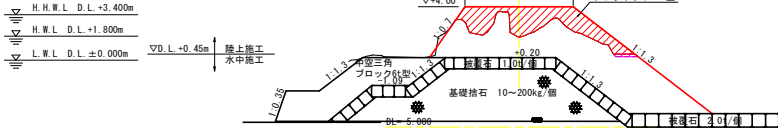
横断面図(3) S=1:200

長原地区 B-11-6

No. 1+8.0

GH=1.716
FH=4.000

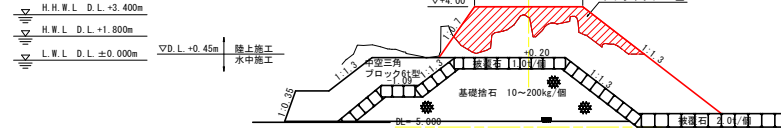
工事数量					m当り
項目	規格	陸上/水中	単位	数量	
消波工設置	16.0t型	陸上	空m ³	17.48	
消波工設置	16.0t型	水中	空m ³	0.30	



No. 1+14.0

GH=3.208
FH=4.000

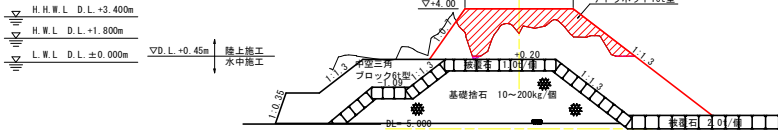
工事数量					m当り
項目	規格	陸上/水中	単位	数量	
消波工設置	16.0t型	陸上	空m ³	22.15	
消波工設置	16.0t型	水中	空m ³	0.00	



No. 1+6.0

GH=2.157
FH=4.000

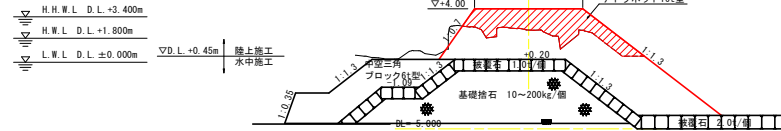
工事数量					m当り
項目	規格	陸上/水中	単位	数量	
消波工設置	16.0t型	陸上	空m ³	19.80	
消波工設置	16.0t型	水中	空m ³	0.07	



No. 1+12.0

GH=2.399
FH=4.000

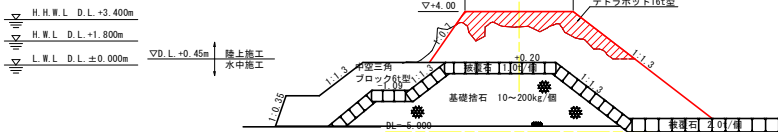
工事数量					m当り
項目	規格	陸上/水中	単位	数量	
消波工設置	16.0t型	陸上	空m ³	20.35	
消波工設置	16.0t型	水中	空m ³	0.00	



No. 1+4.0

GH=2.846
FH=4.000

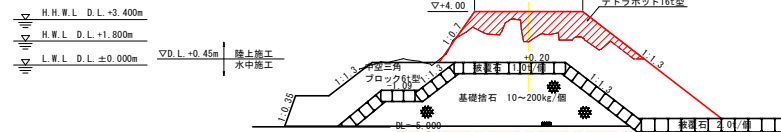
工事数量					m当り
項目	規格	陸上/水中	単位	数量	
消波工設置	16.0t型	陸上	空m ³	16.16	
消波工設置	16.0t型	水中	空m ³	0.00	



No. 1+10.0

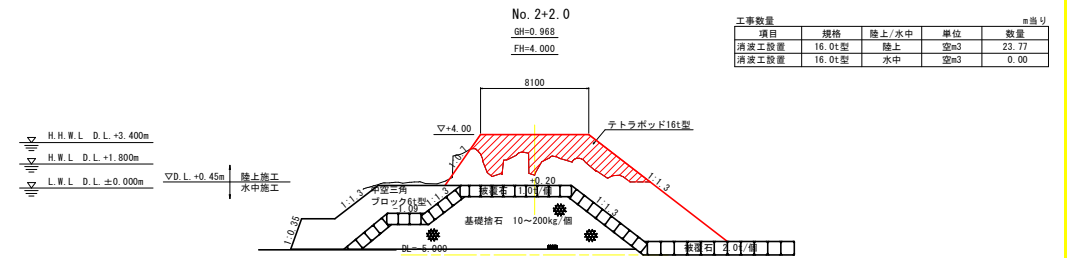
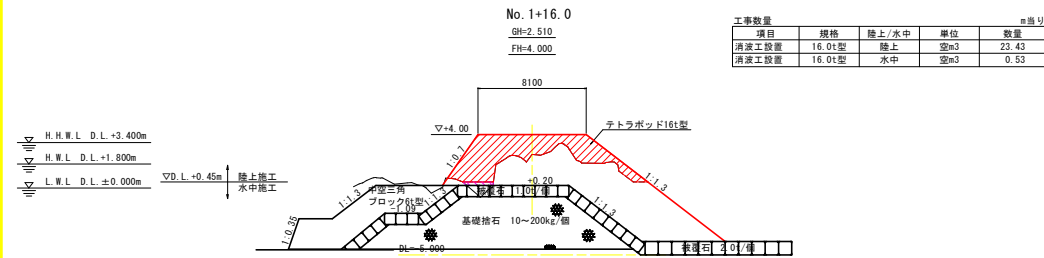
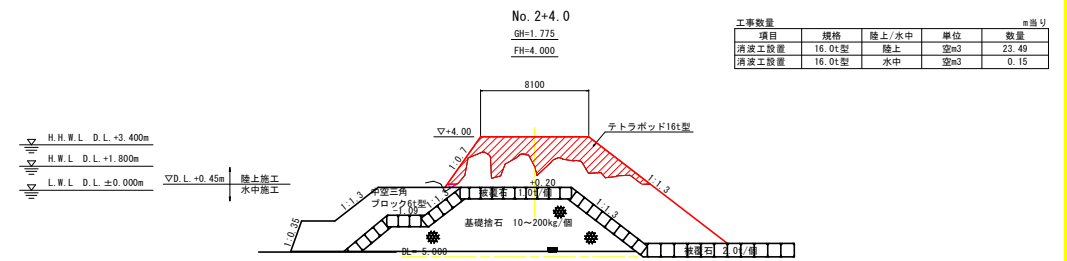
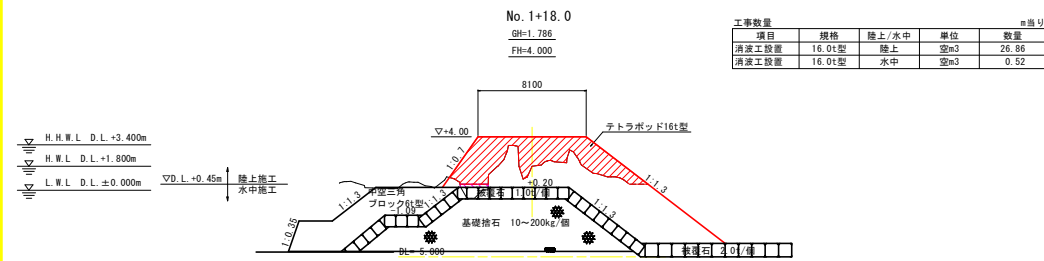
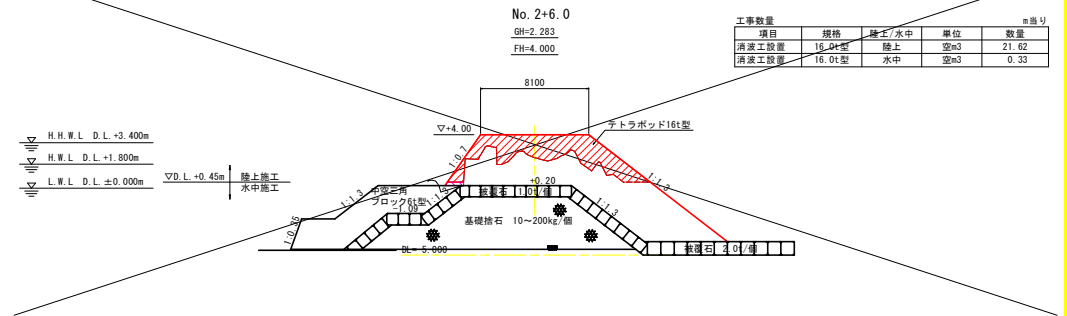
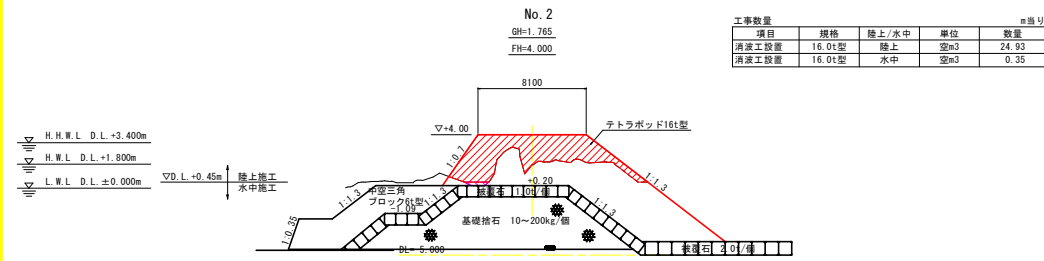
GH=1.728
FH=4.000

工事数量					m当り
項目	規格	陸上/水中	単位	数量	
消波工設置	16.0t型	陸上	空m ³	18.76	
消波工設置	16.0t型	水中	空m ³	0.00	



長原地区 B-11-6				
工事名	防波土今切港防岸(長原地区)松・長原 消波ブロック製作・施工(防波土・消波工) (海岸防衛施設)			
路線名等	今切港海岸(長原地区)			
工事箇所	板野郡松茂町長原			
図面名	横断面図(3)			
縮尺	1:200	図面番号	6 / 11	
会社名				
事業者名	徳島県東部県土整備局(徳島庁舎)			

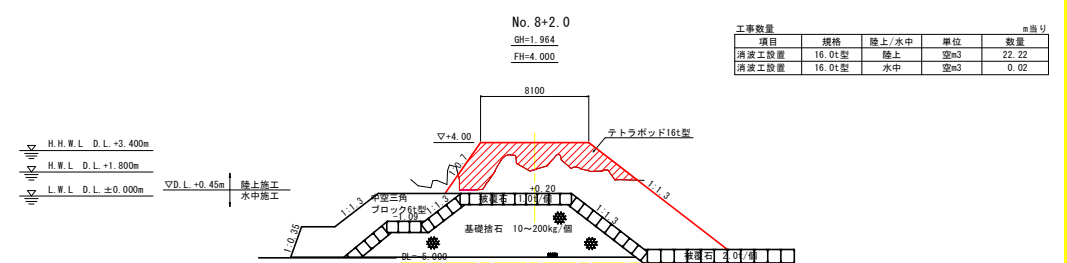
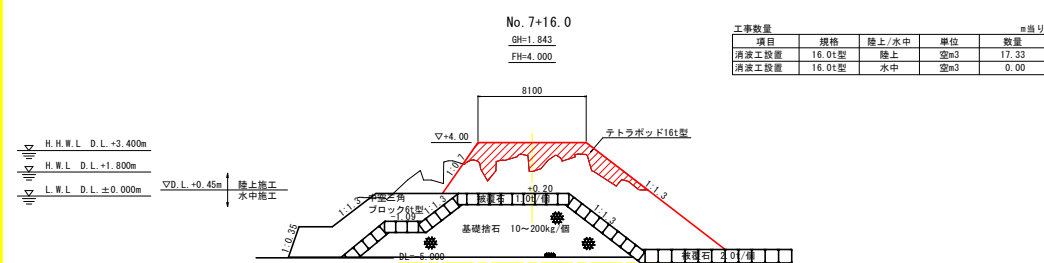
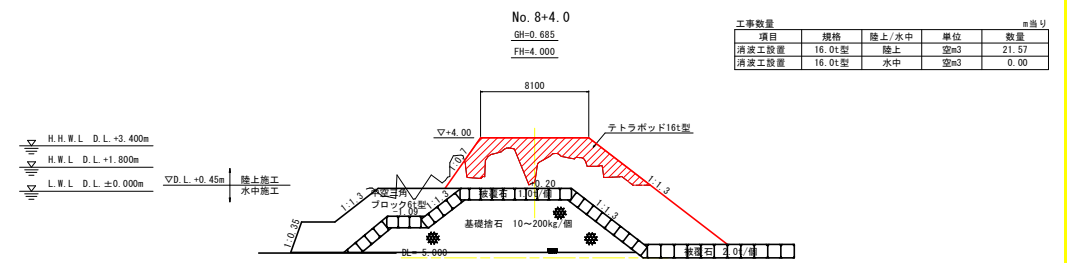
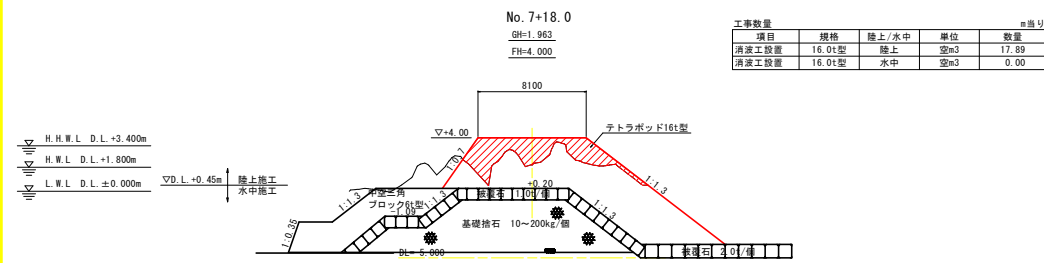
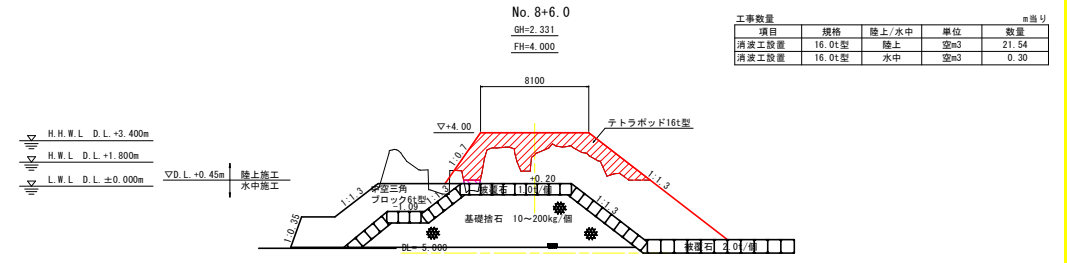
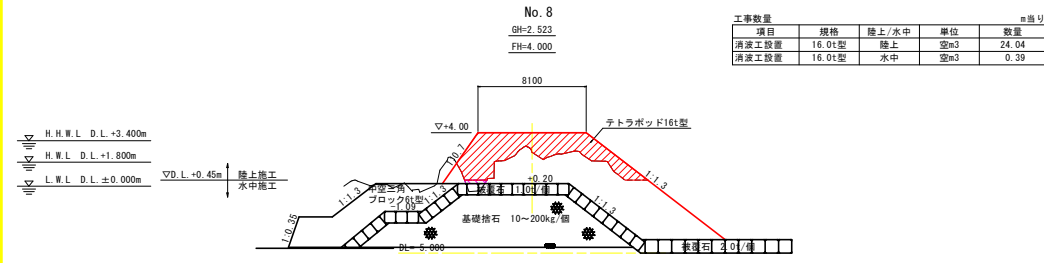
横断図(4) S=1:200
長原地区 B-11-6



長原地区 B-11-6

工事名	防波土今切港防岸(長原地区)松・真原 消波ブロック製作・据付工事(既設岸壁撤去)(遊歩道撤去)			
路線名等	今切港海岸(長原地区)			
工事箇所	板野郡松茂町長原			
図面名	横断図(4)			
縮尺	1:200	図面番号	7 / 11	
会社名				
事業者名	徳島県東部県土整備局(徳島庁舎)			

横断図(5) S=1:200
長原地区 B-11-6



長原地区 B-11-6

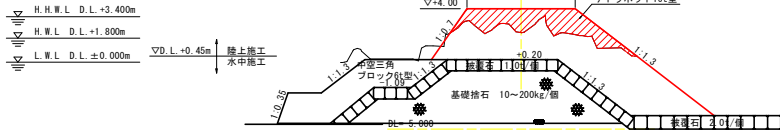
工事名	防波土今切港防岸(長原地区)松・真原 消波ブロック製作・据付工事(松・真原地区)(港岸防護施設)			
路線名等	今切港海岸(長原地区)			
工事箇所	板野郡松茂町長原			
図面名	横断図(5)			
縮尺	1:200	図面番号	8 / 11	
会社名				
事業者名	徳島県東部県土整備局(徳島庁舎)			

横断図(6) S=1:200

長原地区 B-11-6

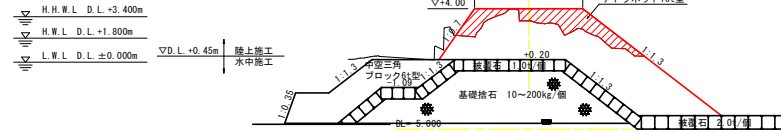
No. 8+12.0
GH=2.222
FH=4.000

工事数量					m当り	
項目	規格	陸上/水中	単位	数量		
消波工設置	16.0t型	陸上	空m ³	16.87		
消波工設置	16.0t型	水中	空m ³	0.00		



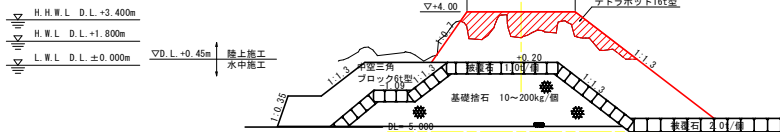
No. 8+18.0
GH=3.102
FH=4.000

工事数量					m当り	
項目	規格	陸上/水中	単位	数量		
消波工設置	16.0t型	陸上	空m ³	13.99		
消波工設置	16.0t型	水中	空m ³	0.00		



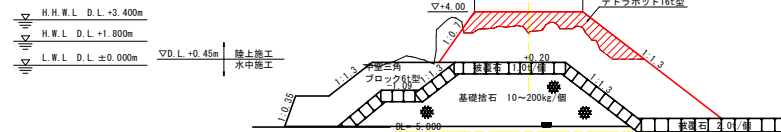
No. 8+10.0
GH=2.042
FH=4.000

工事数量					m当り	
項目	規格	陸上/水中	単位	数量		
消波工設置	16.0t型	陸上	空m ³	16.34		
消波工設置	16.0t型	水中	空m ³	0.00		



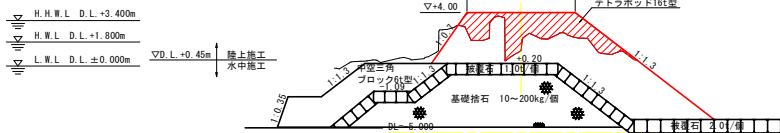
No. 8+16.0
GH=2.364
FH=4.000

工事数量					m当り	
項目	規格	陸上/水中	単位	数量		
消波工設置	16.0t型	陸上	空m ³	16.33		
消波工設置	16.0t型	水中	空m ³	0.00		



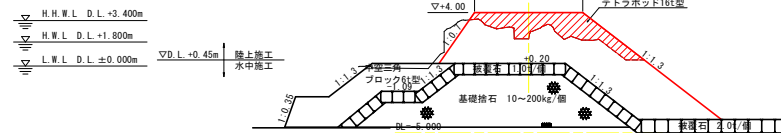
No. 8+8.0
GH=1.181
FH=4.000

工事数量					m当り	
項目	規格	陸上/水中	単位	数量		
消波工設置	16.0t型	陸上	空m ³	19.50		
消波工設置	16.0t型	水中	空m ³	0.00		



No. 8+14.0
GH=2.029
FH=4.000

工事数量					m当り	
項目	規格	陸上/水中	単位	数量		
消波工設置	16.0t型	陸上	空m ³	16.05		
消波工設置	16.0t型	水中	空m ³	0.00		



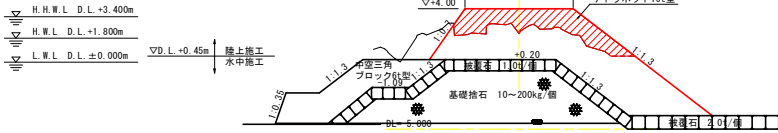
長原地区 B-11-6						
工事名	防波土今切港防岸(長原地区)松・真原 消波ブロック製作・据付工事(松・真原地区) (港岸防護施設)					
路線名等	今切港海岸(長原地区)					
工事箇所	板野郡松茂町長原					
図面名	横断図(6)					
縮尺	1:200	図面番号	9 / 11			
会社名						
事業者名	徳島県東部県土整備局(徳島庁舎)					

横断図(7) S=1:200 長原地区 B-11-6

No. 9+4.0

GH=2.151
FH=4.000

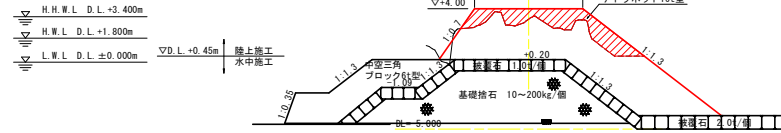
工事数量					m当り	
項目	規格	陸上/水中	単位	数量		
消波工設置	16.0t型	陸上	空m ³	19.16		
消波工設置	16.0t型	水中	空m ³	0.00		



No. 9+10.0

GH=3.193
FH=4.000

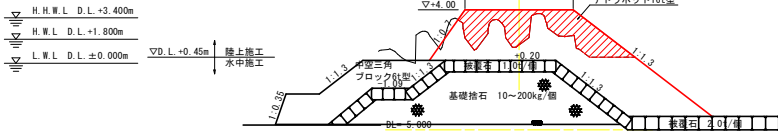
工事数量					m当り	
項目	規格	陸上/水中	単位	数量		
消波工設置	16.0t型	陸上	空m ³	14.55		
消波工設置	16.0t型	水中	空m ³	0.00		



No. 9+2.0

GH=1.372
FH=4.000

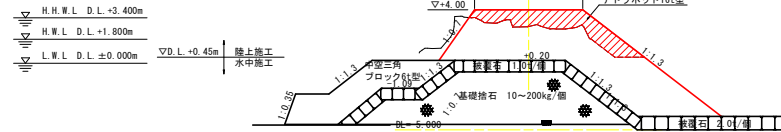
工事数量					m当り	
項目	規格	陸上/水中	単位	数量		
消波工設置	16.0t型	陸上	空m ³	22.21		
消波工設置	16.0t型	水中	空m ³	0.00		



No. 9+8.0

GH=2.742
FH=4.000

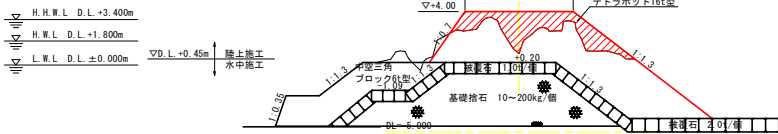
工事数量					m当り	
項目	規格	陸上/水中	単位	数量		
消波工設置	16.0t型	陸上	空m ³	15.39		
消波工設置	16.0t型	水中	空m ³	0.00		



No. 9

GH=0.856
FH=4.000

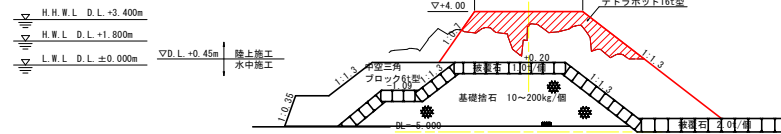
工事数量					m当り	
項目	規格	陸上/水中	単位	数量		
消波工設置	16.0t型	陸上	空m ³	17.22		
消波工設置	16.0t型	水中	空m ³	0.00		



No. 9+6.0

GH=2.905
FH=4.000

工事数量					m当り	
項目	規格	陸上/水中	単位	数量		
消波工設置	16.0t型	陸上	空m ³	19.29		
消波工設置	16.0t型	水中	空m ³	0.00		



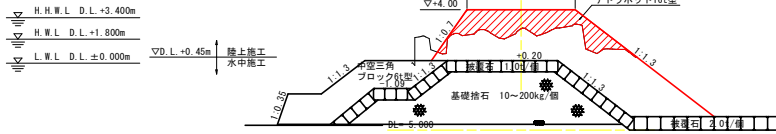
長原地区 B-11-6	
工事名	防波土今切港防岸(長原地区)松・真原 消波ブロック製作・据付工事(防波土・消波工) (港・防波土)
路線名等	今切港海岸(長原地区)
工事箇所	板野郡松茂町長原
図面名	横断図(7)
縮尺	1:200 図面番号 10/11
会社名	
事業者名	徳島県東部県土整備局(徳島庁舎)

横断図(8) S=1:200
長原地区 B-11-6

No. 9+16.0

GH=2.575
FH=4.000

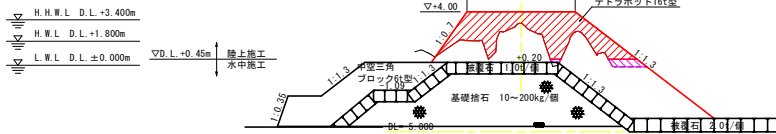
工事数量		m当り	
項目	規格	陸上/水中	数量
消波工設置	16.0t型	陸上	空=3 19.75
消波工設置	16.0t型	水中	空=3 0.00



No. 9+14.0

GH=3.127
FH=4.000

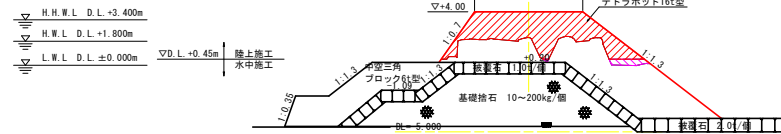
工事数量		m当り	
項目	規格	陸上/水中	数量
消波工設置	16.0t型	陸上	空=3 25.05
消波工設置	16.0t型	水中	空=3 1.52



No. 10

GH=2.067
FH=4.000

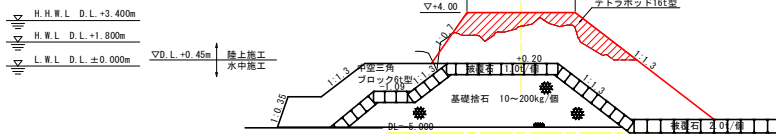
工事数量		m当り	
項目	規格	陸上/水中	数量
消波工設置	16.0t型	陸上	空=3 26.66
消波工設置	16.0t型	水中	空=3 1.24



No. 9+12.0

GH=2.994
FH=4.000

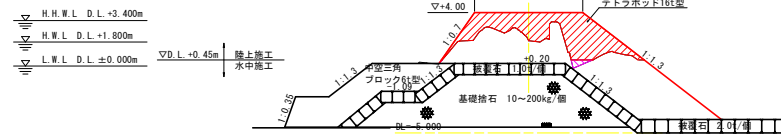
工事数量		m当り	
項目	規格	陸上/水中	数量
消波工設置	16.0t型	陸上	空=3 16.60
消波工設置	16.0t型	水中	空=3 0.00



No. 9+18.0

GH=1.886
FH=4.000

工事数量		m当り	
項目	規格	陸上/水中	数量
消波工設置	16.0t型	陸上	空=3 23.03
消波工設置	16.0t型	水中	空=3 0.51



長原地区 B-11-6			
工事名	防波土今切港防岸(長原地区)松・長原 消波ブロック製作・据付工事(松・長原地区) (港岸防波岸)		
路線名等	今切港海岸(長原地区)		
工事箇所	板野郡松茂町長原		
図面名	横断図(8)		
縮尺	1:200	図面番号	11/11
会社名			
事業者名	徳島県東部県土整備局(徳島庁舎)		